PRODUCED BY AN AUTODESK EDUCATIONAL PRODUCT

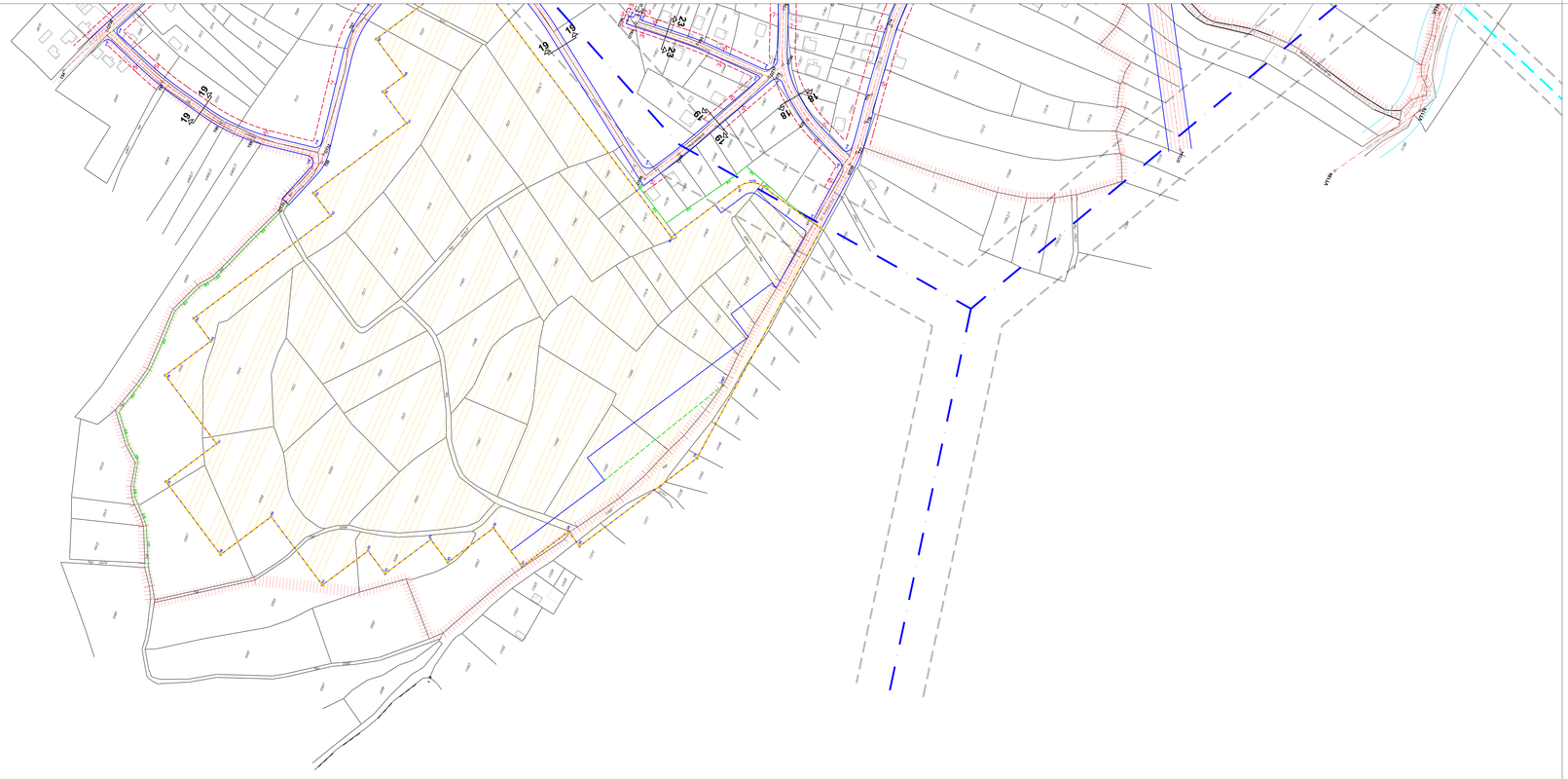



ПС - пешачки саобраћај (тротоар)
РТ - раздвојна трака
П - паркирање (паркинг простор)
ЗП - зелена површина
Б - бетонска (живичена)



0 10 20 30 40 50 60 70 80 90 100 m

РЕГУЛАЦИОНИ ПРОФИЛИ
Р= 1:200

ПЛАН ГЕНЕРАЛНЕ РЕГУЛАЦИЈЕ
"НАСЕЉА МАЛЕ ПЧЕЛИЦЕ" У КРАГУЈЕВЦУ

ПЛАН РЕГУЛАЦИЈЕ И ГРАЂЕВИНСКИХ ЛИНИЈА

Р=1:1000

ЛЕГЕНДА:

- граница обухвата плана
- регулациона линија (РП)
- регулациона линија водотока
- регулациони коридор северне обилазнице-ГУП 2015
- обележена регулациона осовина (ОРО)
- ивица коловоза-тротоара
- регулација између површи различитих намена
- грађевинска линија (ГЛ)
- граница заштитног појаса далековода
- **КМТ** катастарска међа тачка
- **КМ** катастарска међа
- подручје важећег ПДР-а
- подручје израде ПДР-а

ЛИСТ 2

ПЛАН ГЕНЕРАЛНЕ РЕГУЛАЦИЈЕ
"НАСЕЉА МАЛЕ ПЧЕЛИЦЕ" У КРАГУЈЕВЦУ
ГЕОДЕТСКА ПОДЛОГА

ЈП "УРБАНИЗАМ" - КРАГУЈЕВАЦ	
ОДГОВОРНИ УРБАНИСТА	Ивана Ивановић, дипл.инж.арх. бр. 300
ДИРЕКТОР	Ивана Ивановић, дипл.инж.арх.
ИЗРАДИЛИ	Ивана Ивановић, дипл.инж.арх. Марија Ивановић, мастер инж.арх. Ивана Ивановић, дипл.инж.грађ. Ивана Ивановић, дипл.инж.пејзажне архитектуре Ивана Ивановић, дипл.инж.саобраћаја Ивана Ивановић, дипл.инж.заштите животне средине
ГЕОДЕТСКИ ПОДАЦИ	Завод за геодезију и картографију Крагујевац, Ул. Краља Петра I бр. 1
ГЕОДЕТСКА ПОДЛОГА	Завод за геодезију и картографију Крагујевац, Ул. Краља Петра I бр. 1
ГЕОДЕТСКИ ПОСЕБНИ ДЕЛОВИ ПРИВАТНЕ СВОЈИНЕ	Завод за геодезију и картографију Крагујевац, Ул. Краља Петра I бр. 1
ГЕОДЕТСКИ ПОСЕБНИ ДЕЛОВИ ЈАВНЕ СВОЈИНЕ	Завод за геодезију и картографију Крагујевац, Ул. Краља Петра I бр. 1
ОБЈЕКТ